

LEGENDA:





- 1058/29

POZEMKOVÉ ČÍSLO
- POZEMKOVÁ HRANICE
- VNITŘNÍ KRESBA
- KATASTRÁLNÍ HRANICE
- ZÁBOR DOČASNÝ DO 1 ROKU
- ZÁBOR TRVALÝ
- 2

POŘADOVÉ ČÍSLO POZEMKU
- PLOCHA ZÁBORU TRVALÉHO BEZ VÝKUPU (MAJETEK KRAJE)
- PLOCHA ZÁBORU TRVALÉHO - NABÝVATEL KRAJ
- PLOCHA ZÁBORU TRVALÉHO - NABÝVAT OBEC
- PLOCHA ZÁBORU DOČASNÉHO DO 1 ROKU

SOUŘADNICOVÝ SYSTÉM: JTSK
VÝŠKOVÝ SYSTÉM: Bpv



INVESTOR: <div> KRÁLOVÉHRADECKÝ KRAJ</div>				Razítko:	
KRÁLOVÉHRADECKÝ KRAJ PIVOVARSKÉ NÁMĚSTÍ 1245 500 03 HRADEC KRÁLOVÉ					
VYPRACOVAL : ING. A. DEJMEK 	ZODP. PROJEKTANT : ING. A. DEJMEK 	KONTROLOVAL : ING. R. ŠKRÁBA 	ZAKÁZKOVÉ ČÍSLO : 1120	STRADA HK spol. s r.o. PROJEKCE DOPRAVNÍCH STAVEB HRADEC KRÁLOVÉ	
OBEC : KRÁL. LHOTA, ROHENICE, BOHUSLAVICE		OKRES : RYCHNOV N.K., NÁCHOD			
INVESTOR : KRÁLOVÉHRADECKÝ KRAJ				FORMÁT : 4A4	DATUM : 10/2023
AKCE : II/308 KRÁLOVA LHOTA - BOHUSLAVICE				ÚČEL : PDPS	MĚŘÍTKO : 1:1000
OBJEKT : ZÁBOROVÝ ELABORÁT				ČÍS. OBJEKTU : G.	SOUPRAVA :
PŘÍLOHA : KATASTRÁLNÍ MAPA KM 3,100 - 3,750				ČÍS. PŘÍLOHY : 1.5	